

BERTELSMANN REPRÄSENTANZ UNTER DEN LINDEN 1

Anreise mit dem Auto

A 2 aus Richtung Hannover; A 9 aus Richtung Leipzig/ Nürnberg

- Am Dreieck Werder (A 9) bzw. am Dreieck Potsdam (A 2) auf die A 10 Richtung Berlin-Zentrum wechseln;
- Bei Ausfahrt Dreieck Nuthetal in A115 Richtung Berlin-Zentrum (Zoo) / Berlin-Zehlendorf / Potsdam-Zentrum einfädeln;
- Bei Ausfahrt Dreieck Funkturm in A100 Richtung Hamburg/Wedding einfädeln;
- Auf der A100 links halten und geradeaus Richtung Wedding fahren;
- Die Autobahn geht in die Seestraße über. Dieser folgen bis Müllerstraße und in diese rechts abbiegen;
- Die Müllerstraße wird zur Chausseestraße und anschließend zur Friedrichstraße. An der Kreuzung mit Unter den Linden links abbiegen;
- Unter den Linden 1 ist das letzte Haus vor der Schlossbrücke und liegt auf der rechten Seite.

Alternativ:

- Am Dreieck Werder (A 9) bzw. am Dreieck Potsdam (A 2) auf die A 10 Richtung Berlin-Zentrum wechseln;
- Bei Ausfahrt Dreieck Nuthetal in A115 Richtung Berlin-Zentrum (Zoo) / Berlin-Zehlendorf / Potsdam-Zentrum einfädeln;
- Bei Ausfahrt Dreieck Funkturm in A100 Richtung links halten und Richtung Hamburg/Wedding einfädeln;
- Ausfahrt Kaiserdamm abfahren, Wegweisern Richtung Kaiserdamm folgen, links auf Kaiserdamm einbiegen (B 2/B 5);
- Die B 2/B 5 weiter geradeaus bis zum Brandenburger Tor, rechts in die Ebertstraße einbiegen;
- Links in die Behrenstrasse einbiegen;
- Links in die Friedrichstraße einbiegen
- Rechts in die Straße Unter den Linden einbiegen;
- Unter den Linden 1 ist das letzte Haus vor der Schlossbrücke und liegt auf der rechten Seite.

Hinweis: Variante 1 ist einfacher, da man ab Stadtautobahn (A100) immer geradeaus fährt, einmal rechts abbiegt (an der Müllerstraße), und dann bis Unter den Linden wieder die ganze Zeit geradeaus fährt. Allerdings sind auf dieser Strecke sehr viele Ampeln. Variante 2 ist daher unter Umständen schneller.

BERTELSMANN REPRÄSENTANZ UNTER DEN LINDEN 1

Anreise mit dem Auto

A 24 aus Richtung Hamburg; A 11 aus Richtung Prenzlau, Neubrandenburg

- Am Dreieck Havelland auf den Berliner Ring A 10 in Richtung Berlin – Zentrum;
- Am Dreieck Pankow auf die A 114, diese führt direkt in die Stadt, wird zur Prenzlauer Promenade (B 109);
- Auf der B 109 immer geradeaus, mündet in Straße Unter den Linden.

A 12 aus Richtung Frankfurt a. d. Oder; A 13 aus Richtung Dresden

von der A 12:

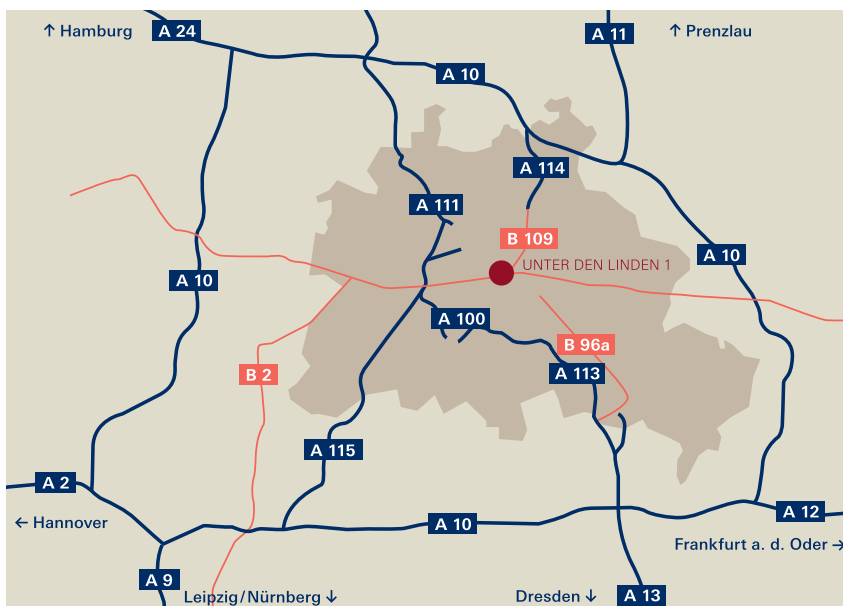
- Am Dreieck Spreeau auf die A 10 Berliner Ring wechseln in Richtung Dreieck Schönfelder Kreuz.
- Am Schönfelder Kreuz auf die A 113 wechseln.

von der A 13:

- Mündet am Schönfelder Kreuz in A 113, dieser folgen.

ab hier für beide:

- Die A 113 mündet in die B96 a Richtung Berlin-Zentrum;
- Der B 96 a sehr lange folgen, wird später zur Köpenicker Straße;
- Gegen Ende der Köpenicker Straße rechts in die Brückenstraße einbiegen (Orientierungspunkt: U-Bahnhof Heinrich-Heine-Straße);
- Links in die Stralauer Straße einbiegen;
- Links in die Karl-Liebnecht-Straße einbiegen, mündet in die Straße Unter den Linden.



Anfahrt Bertelsmann Unter den Linden

Information zu den aktuellen Beeinträchtigungen durch Baustellen im Umfeld der Bertelsmann Repräsentanz



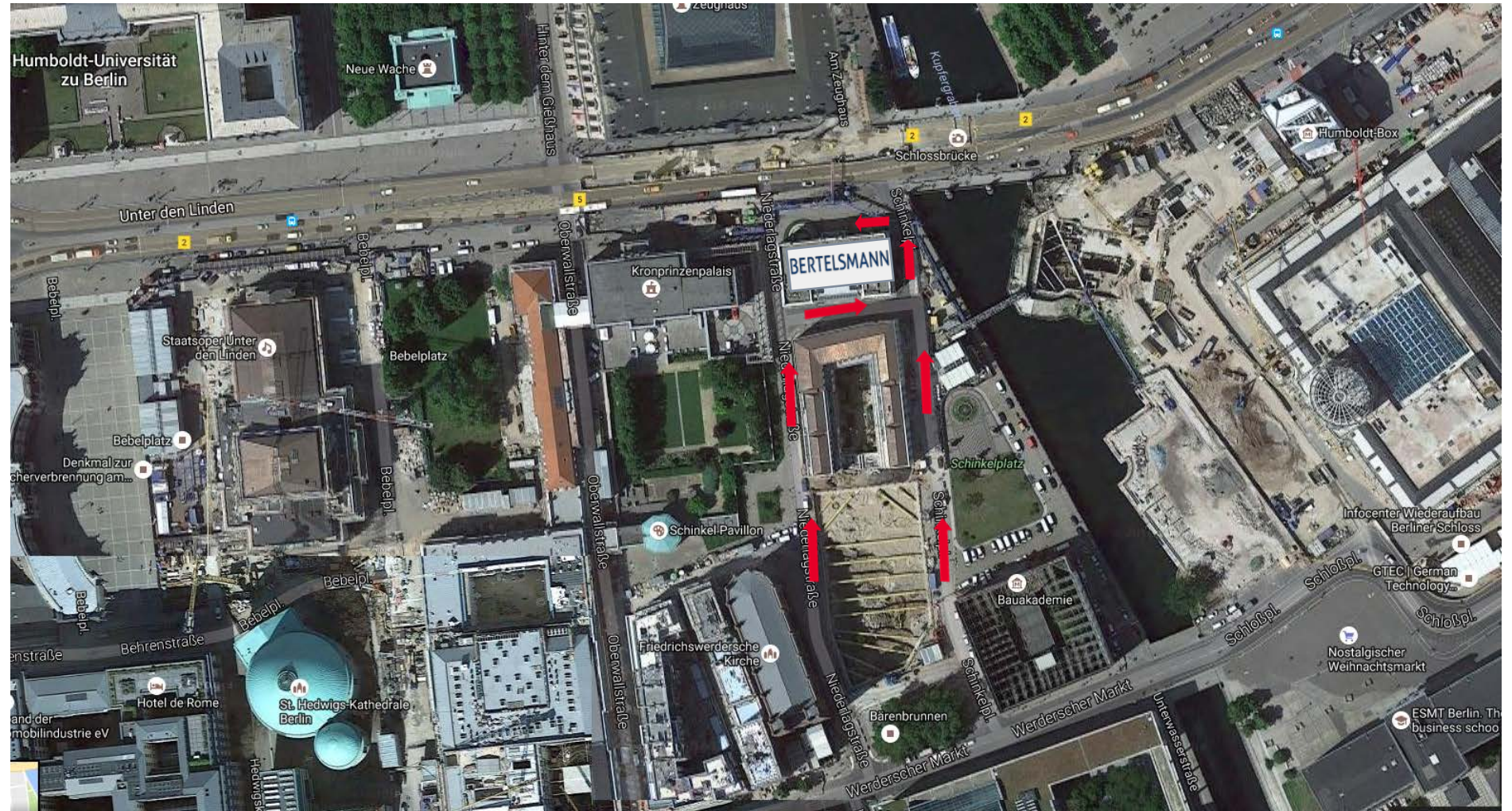
Satellitenübersicht

Derzeit ist die Anfahrt zur Bertelsmann Repräsentanz aufgrund der vielen sie umgebenden Baustellen stark eingeschränkt.

Es ist ratsam, die Repräsentanz nach Möglichkeit mit öffentlichen Verkehrsmitteln oder Taxi anzufahren.

Es gibt aktuell keine Parkmöglichkeiten in der unmittelbaren Umgebung.

Wir empfehlen, in der Tiefgarage unter dem Bebelplatz (Q-Park Unter den Linden/Staatsoper) zu parken. Anfahrt via Behrenstraße, siehe Seite 4.

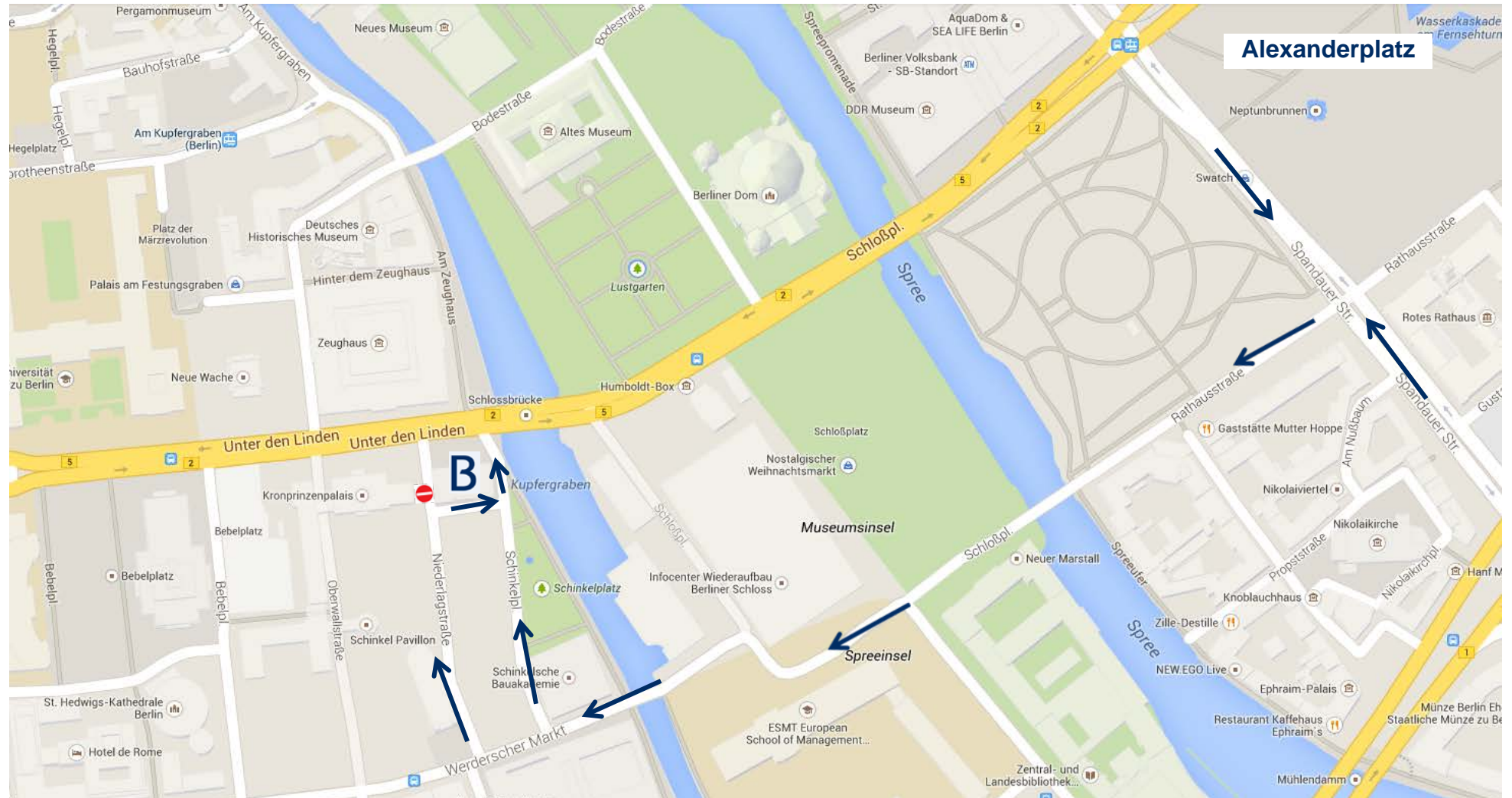


Anfahrt aus Osten (Alexanderplatz)

Aus Osten (Alexanderplatz) kommend ist ein **Linksabbiegen** von der Straße „Unter den Linden“ zu Bertelsmann **nicht möglich**.

1. Anfahrt via **Spandauer Straße** und **Rathausstraße** (Achtung: auch hier viele Baustellen) bis **Werderscher Markt**, rechts abbiegen in **Niederlagstraße** (Eigentlich Einfahrt verboten, aber Anlieger frei).
2. Um auf die **Auffahrt** zu gelangen, die Niederlagstraße bis kurz vor Unter den Linden fahren. Dort rechts auf den Bürgersteig abbiegen.
3. Um zur **Anlieferung** zu gelangen, aus der Niederlagstraße rechts hinter der Baustelle in die Straße „An der Kommandantur“ einbiegen.

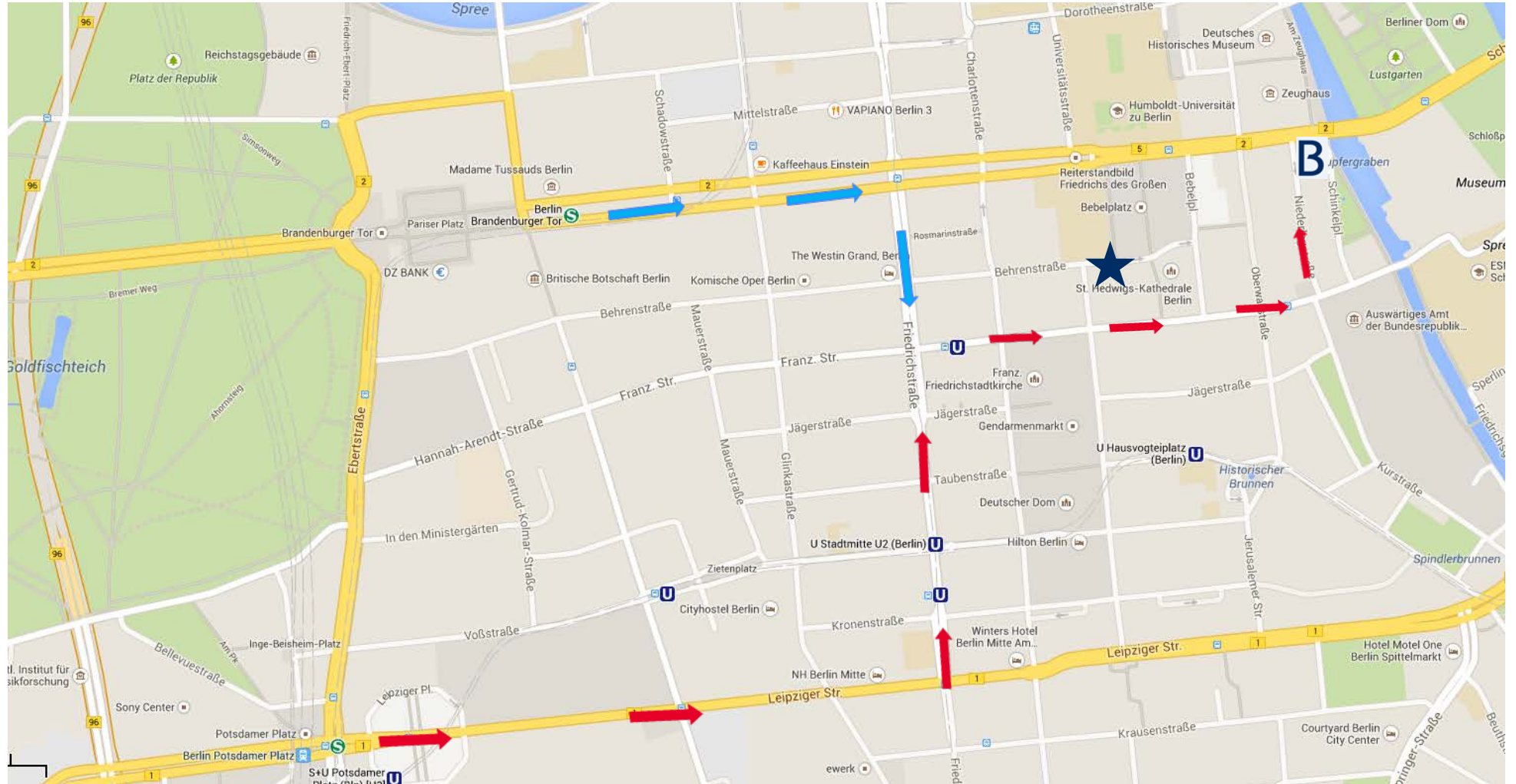
Die Straße „**Am Schinkelplatz**“ ist auf Höhe der Baustelle (siehe Satellitenübersicht) **komplett gesperrt**.



Anfahrt aus Westen (Potsdamer Platz / Brandenburger Tor)

1. Aus Richtung Potsdamer Platz:
Den roten Pfeilen via **Leipziger Straße** Richtung Osten folgen.
Links in die **Friedrichstraße**,
abbiegen, von dort aus **rechts** in
die **Französische Straße**, dann
am **Werderschen Markt** links in
die **Niederlagstraße** einbiegen,
ab da alles wie auf Seite 4
2. Aus Richtung **Brandenburger
Tor** (hellblaue Pfeile): Anfahrt
bitte ebenfalls via Friedrich- und
Französische Straße.

★ = Tiefgarage
Unter den Linden/ Staatsoper



BERTELSMANN REPRÄSENTANZ UNTER DEN LINDEN 1

Parkhäuser und Parkplätze im Umfeld

- **Parkhaus Unter den Linden/
Staatsoper**
532 Plätze
Einfahrt Behrenstraße
Täglich 7–23 Uhr geöffnet
3 Minuten Fußweg
- **Parkplätze in der Straße
„Schinkelplatz“**
Ca. 15 Plätze
Einfahrt direkt hinter UdL1 (von
Westen kommend)
Durchgehend geöffnet
1 Minute Fußweg
- **Parkplatz Hausvogteiplatz**
50 Plätze
Einfahrt Hausvogteiplatz
durchgehend geöffnet
5 Minuten Fußweg
- **Parkhaus Hotel Hilton
Kronenstraße**
400 Plätze
Einfahrt Charlottenstraße
durchgehend geöffnet
10 Minuten Fußweg
- **Parkhaus Friedrichstadt Passagen**
1050 Plätze
Einfahrten: Taubenstraße,
Jägerstraße
durchgehend geöffnet
8 Minuten Fußweg
- **Parkhaus Friedrichstraße 50/55**
205 Plätze
Einfahrt Krausenstraße
Täglich von 6–22 Uhr geöffnet
10 Minuten Fußweg
- **Parkhaus Hotel Adlon**
162 Plätze
Einfahrt Behrenstraße
durchgehend geöffnet
15 Minuten Fußweg

